



ИРКУТСКАЯ ОБЛАСТЬ

АДМИНИСТРАЦИЯ МУНИЦИПАЛЬНОГО ОБРАЗОВАНИЯ «БРАТСКИЙ РАЙОН»

ПОСТАНОВЛЕНИЕ

от 31.01.2024

№ 52

Об утверждении перечней объектов, находящихся в собственности муниципального образования «Братский район», в отношении которых планируется заключение концессионных соглашений в 2024 году

В соответствии с частью 3 статьи 4 Федерального закона № 115-ФЗ от 21 июля 2005 года «О концессионных соглашениях», статьями 15, 51 Федерального закона от 06 октября 2003 года № 131-ФЗ «Об общих принципах организации местного самоуправления в Российской Федерации», руководствуясь статьями 37, 45 Устава муниципального образования «Братский район», администрация муниципального образования «Братский район»

ПОСТАНОВЛЯЕТ:

1. Утвердить перечень объектов, находящихся в собственности муниципального образования «Братский район», в отношении которых планируется заключение концессионных соглашений в 2024 году согласно приложениям №№ 1 - 22 к настоящему постановлению.

2. Настоящее постановление подлежит размещению на официальном сайте Российской Федерации www.torgi.gov.ru и на официальном сайте муниципального образования «Братский район» www.bratsk-raion.ru в информационно-телекоммуникационной сети «Интернет».

3. Контроль за исполнением настоящего постановления оставляю за собой.

Мэр муниципального
образования «Братский район»



А.С. Дубровин

Приложение №1

к постановлению администрации
муниципального образования

«Братский район»

№ 502 от 31.01.2024

ПЕРЕЧЕНЬ
объектов, расположенных на территории муниципального образования «Братский район» (Озёрнинское муниципальное образование),

в отношении которых планируется заключение концессионных соглашений в 2024 году

№ п/п	Наименование объекта недвижимости	Отраслевая принадлежность объекта	Адрес объекта недвижимости	Общая площадь (протяжённость, объём, глубина) объекта
1	Здание котельной	теплоснабжение	п. Озёрный, ул. Закарпатская, д.29а	89,7 кв.м
2	Теплотрасса	теплоснабжение	п. Озёрный, от здания котельной на ул. Закарпатская, д.29а до здания участковой больницы, от здания котельной ул. Закарпатская, д.29а до здания СДК, от здания котельной ул. Закарпатская, д.29а до здания школы	507 м
3	Нежилое помещение котельной	теплоснабжение	п. Озёрный, ул. Центральная, д.19а, пом. № 1001	12,5 кв.м
4	Нежилое пристроенное здание - котельная детского сада	теплоснабжение	п. Озёрный, ул. Мира, д.14а	25 кв.м
5	Нежилое здание-котельная	теплоснабжение	п. Озёрный, ул. Мира, д.2ж	77,9 кв.м
6	Сооружение –теплотрасса	теплоснабжение	п. Озёрный (от здания котельной на ул. Мира, д.2ж до здания гаражных боксов)	87 м
7	Сооружение –теплотрасса	теплоснабжение	п. Озёрный от здания котельной на ул. Мира, д.14а до здания администрации	60 м
8	Нежилое здание – водозабор	водоснабжение	п. Озёрный, ул. Закарпатская, д.30	
9	Строение – насосная установка	водоснабжение	п. Озёрный, ул. Мира, сооружение 39А	6,5 кв.м
10	Строение – насосная установка	водоснабжение	п. Озёрный, ул. Закарпатская, сооружение 25А	7,7 кв.м

Председатель Комитета по управлению
муниципальным имуществом АМО «Братский район»

В.Н. СОЛОВЬНИК


Приложение №2
к постановлению администрации
муниципального образования
«Братский район»
№ 58 от 31.08.2024

**ПЕРЕЧЕНЬ
объектов, расположенных на территории муниципального образования «Братский район» (Ключи-Булакское муниципальное образование),
в отношении которых планируется заключение концессионных соглашений в 2024 году**

№	Наименование объекта недвижимости	Отраслевая принадлежность объекта	Адрес объекта недвижимости	Общая площадь (протяжённость, объём, глубина) объекта
1	Нежилое здание котельной детского сада	теплоснабжение	д. Кумейка, ул. Советская, д.20	65,3 кв.м
2	Нежилое здание котельной школы	теплоснабжение	д. Леонова, ул. Почтовая, д.17	37,5 кв.м
3	Нежилое здание котельной	теплоснабжение	с. Ключи-Булак, ул. Ленина, д.2Г	299,3 кв.м.
4	Нежилое здание электрокотельной	теплоснабжение	с. Ключи-Булак, ул. Ленина, д.49	303,5 кв.м
5	Инженерные сети тепловодоснабжения (подземные)	теплоснабжение	с. Ключи-Булак, от котельной по ул. Ленина, 2Г до храма ул. Ленина, д.4	3881 м
6	Инженерные сети тепловодоснабжения (подземные)	теплоснабжение	с. Ключи-Булак, от котельной по ул. Ленина, 2Г до жилого дома ул. Фрунзе № 29	1545м
7	Сооружение - тепловая сеть	теплоснабжение	д. Леонова, от котельной, ул. Почтовая, 17, до здания школы ул. Школьная, 1	97 м
8	Сооружение - тепловая сеть	теплоснабжение	д. Кумейка, от котельной, ул. Советская, 20, до здания библиотеки ул. Комсомольская, 1	189 м
9	Нежилое здание ВНБ	водоснабжение	с. Ключи-Булак, ул. Ленина, 12А	32,1 кв.м
10	Водозаборная скважина	водоснабжение	с. Ключи-Булак, ул. Ленина, 12Б	75 м
11	Нежилое здание (булка) со скважиной	водоснабжение	с. Ключи-Булак, ул. Спортивная, №5 А	8,4 кв.м
12	Водозаборная скважина	водоснабжение	с. Ключи-Булак, ул. Спортивная, д.5Б	100 м
13	Водозаборная скважина №1	водоснабжение	с. Ключи-Булак, ул. Трактовая, №170А	110 м
14	Нежилое здание – ВНБ	водоснабжение	с. Ключи-Булак, ул. Трактовая, №170	45,8 кв.м
15	Водозаборная скважина №2	водоснабжение	с. Ключи-Булак, ул. Трактовая, №170Б	110 м
16	Нежилое здание водонапорная башня	водоснабжение	д. Леонова, ул. Школьная, №6	41,5 кв.м

17	Водозаборная скважина	водоснабжение	д. Леонова, ул. Школьная, №6А	130 м
18	Нежилое здание водонапорная башня	водоснабжение	д.Кумейка, ул. Советская, №18	19 кв.м
19	Водозаборная скважина	водоснабжение	д.Кумейка, ул. Советская, №18 А	75 м

Председатель Комитета по управлению
муниципальным имуществом АМО «Братский район»



В.Н. СОЛОДОВНИК

Приложение №3
к постановлению администрации
муниципального образования
«Братский район»
№ 52 от 31.07.2024

ПЕРЕЧЕНЬ

объектов, расположенных на территории муниципального образования «Братский район» (Забинское муниципальное образование),
в отношении которых планируется заключение концессионных соглашений в 2024 году

№	Наименование объекта недвижимости	Отраслевая принадлежность объекта	Адрес объекта недвижимости	Общая площадь (протяжённость, объём, глубина) объекта
1	Нежилое здание- водонасосная станция	водоснабжение	4,5км от п. Зяба, Лесной массив	115,2 кв.м
2	Сооружение – водопроводные сети	водоснабжение	п. Зяба, ул. Железнодорожная, ул. Кооперативная, ул. Солнечная, ул. Березовая, ул. Новая, пер. А.Невского	8375 м
3	Нежилое здание- водонапорная башня	водоснабжение	п. Зяба, ул. Железнодорожная, 1а	28,3 кв.м
4	Сооружение – водоразборная будка №1	водоснабжение	п. Зяба, ул. Железнодорожная, 6а	7,3 кв.м
5	Сооружение – водоразборная будка №2	водоснабжение	п. Зяба, ул. Железнодорожная, 2а	13,2 кв.м
6	Сооружение – артезианская скважина	водоснабжение	п.Боровской, ул. Закарпатская, 13а	17 кв. м
7	Сооружение - водопроводные сети	водоснабжение	п.Боровской, ул. Закарпатская, Школьная, Строительная, Нагорная, Новая, Почтовая, Лесная, Таежная, Центральная	4331 м
8	Канализационные-очистные сооружения	водоотведение	п.Зяба, ул. Кооперативная, ул. Солнечная, ул.Новая, ул.Березовая	2363 м
9	Нежилое здание – канализационные очистные сооружения	водоотведение	п. Зяба, ул. Кооперативная, 7а	114,5 кв.м
10	Тепловые сети	теплоснабжение	п.Зяба, ул. Солнечная, ул.Кооперативная, ул.Березовая, ул.Новая	2291 м
11	Сооружение –теплотрасса (наземная)	теплоснабжение	п.Боровской, пер. Школьный(от угольной котельной до здания школы)	154 м
12	Сооружение –котельная (угольная)	теплоснабжение	п.Боровской, пер. Школьный, 1а	44 кв.м

Председатель Комитета по управлению
муниципальным имуществом АМО «Братский район»


В.Н. Солодовник

Приложение № 4
к постановлению администрации
Муниципального образования
«Братский район»
№ 52 от 31.01.2024

ПЕРЕЧЕНЬ
объектов, расположенных на территории муниципального образования «Братский район» (Покоснинское муниципальное образование),
в отношении которых планируется заключение концессионных соглашений в 2024 году

№	Наименование объекта недвижимости	Отраслевая принадлежность объекта	Адрес объекта недвижимости	Общая площадь (протяжённость, объём, глубина) объекта
1	Сооружение -- водонапорная башня с вододобывающей скважиной	водоснабжение	с.Покосное, ул. Мира, 10	48,6 кв.м
2	Водонапорная башня с вододобывающей скважиной	водоснабжение	с.Покосное, ул.Юбилейная, 5а	25,4 кв.м
3	Водонапорная башня с вододобывающей скважиной	водоснабжение	с.Покосное, ул.Парковая, 9а	41,8 кв.м
4	Водонапорная башня с вододобывающей скважиной, скважина 120м.	водоснабжение	с.Покосное, ул. Таежная 17	36,3 кв.м
5	Водонапорная башня и скважина	водоснабжение	с.Покосное, ул.О.Кошевого, 16а	36,8 кв.м
6	Водонапорная колонка закрытого типа (с помещением)	водоснабжение	с.Покосное, ул. Буденного, 9а	8,6 кв.м
7	Сети водопроводные	водоснабжение	с.Покосное, ул Молодежная, ул. Южная	1334 кв.м
8	Сети водопроводные	водоснабжение	с.Покосное, ул.Сибирская, ул.Есенина	252 м
9	Сети водопроводные	водоснабжение	с.Покосное, ул.Сибирская, ул.Есенина	621м
10	Водонапорная башня № 2 с вододобывающей скважиной	водоснабжение	п.Соосновий, ул.Школьная, 16а	31,2 кв.м
11	Водонапорная башня № 1 с вододобывающей скважиной	водоснабжение	п.Соосновий, ул. Школьная, 56	34,2 кв.м
12	Вододобывающая скважина	водоснабжение	с.Покосное, ул. Есенина, 6а	55 м
13	Здание центральной котельной	теплоснабжение	с.Покосное, ул. Есенина, 6а	307,6 кв.м
14	Теплосети	теплоснабжение	с.Покосное, ул.Сибирская, ул.Есенина	875 м
15	Теплосети	теплоснабжение	с.Покосное, ул.Сибирская, ул.Есенина	506 м
16	Нежилое помещение — котельная (больница)	теплоснабжение	с.Покосное, ул. Южная, 27 стр.2, пом. 1003	106,2 кв.м

17	Здание котельной	теплоснабжение	п. Сосновый, ул. Школьная, 1	28,5 кв.м
18	Сооружение-тепловая сеть от больницы котельной	теплоснабжение	с. Покосное, ул. Южная, 27	90 м
19	Сооружение-тепловая сеть от котельной школы	теплоснабжение	п. Сосновый, ул. Школьная, 1	7 м
20	Сооружение коммунального хозяйства - котельная блочно-модульная	теплоснабжение	с. Покосное, ул. Сибирская, здание 22, сооружение 2	132,4 кв.м
21	Сети канализационные	водоотведение	с. Покосное село (ул. Сибирская, ул. Южная, ул. О. Кошевого, ул. Ленина)	1640 м



Председатель Комитета по управлению муниципальным имуществом АМО «Братский район»


В.Н. Солодовник

Приложение № 5
 к постановлению администрации
 муниципального образования
 «Братский район»
 № 52 от 31.07.2024

ПЕРЕЧЕНЬ
объектов, расположенных на территории муниципального образования «Братский район» (Прибрежнинское муниципальное образование),
в отношении которых планируется заключение концессионных соглашений в 2024 году

№	Наименование объекта недвижимости	Отраслевая принадлежность объекта	Адрес объекта недвижимости	Общая площадь (протяжённость, объём, глубина) объекта
1	Сооружение – водозаборная скважина	водоснабжение	п. Прибрежный, ул. Пихтовая, д.22	110 м
2	Нежилое здание водонапорной башни	водоснабжение	п. Прибрежный, ул. Комарова, д.2В	13,6 кв. м
3	Водозаборная скважина	водоснабжение	п. Прибрежный, ул. Комарова, д.2В	110 м
4	Нежилое здание водонапорной башни	водоснабжение	п. Прибрежный, ул. Соколова, д.11Б	24,4 кв. м
5	Водозаборная скважина	водоснабжение	п. Прибрежный, ул. Соколова, д.11Б	110 м
6	Водозаборная скважина	водоснабжение	п. Прибрежный, ул. Строителей, д.1 А	110 м
7	Водозаборная скважина	водоснабжение	п. Прибрежный, ул. Дачная, д.1 А	87 м
8	Нежилое здание водонапорной башни	водоснабжение	п. Прибрежный, ул. Мира, д.22	20 кв. м
9	Водозаборная скважина	водоснабжение	п. Прибрежный, ул. Мира, д.22	110 м
10	Водозаборная скважина	водоснабжение	п. Прибрежный, ул. Российская, д.13А	87 м
11	Водозаборная скважина	водоснабжение	п. Прибрежный, ул. Комсомольская, д.7Б	87 м
12	Нежилое здание водонапорной башни	водоснабжение	д. Новое Приречье, пер. Берёзовый, д.5А	13,2 кв. м
13	Водозаборная скважина	водоснабжение	д. Новое Приречье, пер. Берёзовый, д.5А	94 м
14	Водозаборная скважина	водоснабжение	д. Новое Приречье, ул. Новая, д.12А	67 м
15	Водозаборная скважина	водоснабжение	п. Чистяково, ул. Школьная, д.4А	87 м
16	Сооружение – водопроводная сеть	водоснабжение	п. Прибрежный	33261 м
17	Водозаборная скважина	водоснабжение	п. Прибрежный, ул. Дружбы, д.2 А	110 м

18	Тепловые и водопроводные сети (подземные, источнике)	теплоснабжение	п. Прибрежный от ВНБ (ул. Комарова, д. 2 В) до котельной (ул. Комарова, д. 1 В)	64 м
19	Тепловые и водопроводные сети (подземные, спутнике)	теплоснабжение	п. Прибрежный от котельной (ул. Комарова, д. 1 В) до объектов	805 м



Председатель Комитета по управлению
муниципальным имуществом АМО «Братский район»

В.Н. Солодовник


Приложение № 6
 к постановлению администрации
 муниципального образования
 «Братский район»
 № 52 от 31.07.2024

**ПЕРЕЧЕНЬ
 объектов, расположенных на территории муниципального образования «Братский район» (Харанжинское муниципальное образование),
 в отношении которых планируется заключение концессионных соглашений в 2024 году**

№	Наименование объекта недвижимости	Отраслевая принадлежность объекта	Адрес объекта недвижимости	Общая площадь (протяжённость, объём, глубина) объекта
1	Здание ВНБ	водоснабжение	п. Харанжино, ул. Гагарина, д.25А	51,6 кв.м
2	Водозаборная скважина	водоснабжение	п. Харанжино, ул. Гагарина, д.25А	100 м
3	Здание ВНБ	водоснабжение	п. Харанжино, ул. Портовая, д.16	35,4 кв.м
4	Водозаборная скважина	водоснабжение	п. Харанжино, ул. Портовая, д. 16	100 м
5	Здание ВНБ	водоснабжение	п. Харанжино, ул. Западная, д. 29А	25,9 кв.м
6	Водозаборная скважина	водоснабжение	п. Харанжино, ул. Западная, д.29 А	100 м
7	Здание ВНБ	водоснабжение	п. Харанжино, ул. Сплавная, д.2А	58,2 кв.м
8	Здание ВНБ	водоснабжение	п. Харанжино, ул. Октябрьская, д.5	36 кв.м
9	Водозаборная скважина	водоснабжение	п. Харанжино, ул. Октябрьская, д. 5	100 м
10	Нежилое здание - водонапорная башня	водоснабжение	п. Харанжино, ул. Спортивная, д.5	22,4 кв.м
11	Водозаборная скважина	водоснабжение	п. Харанжино, ул. Октябрьская, д.34А	100 м
12	Здание водонапорной башни	водоснабжение	п. Харанжино, ул. Октябрьская	40,3 кв.м
13	Водозаборная скважина	водоснабжение	п. Харанжино, ул. Гагарина зл.29 до объектов	100 м
14	Центральный водопровод	водоснабжение	п. Харанжино, ул. Гагарина зл.29 до объектов	342 м
15	Центральный водопровод подземный	водоснабжение	п. Харанжино, ул. Гагарина, д.2В	500 м
16	Здание котельной (больничная)	теплоснабжение	п. Харанжино ул.Гагарина, д.2В	109,9 кв.м
17	Теплотрасса подземная	теплоснабжение	п. Харанжино, от котельной (ул. Гагарина, 2В) до объектов	500 м
18	Здание котельной (школьной)	теплоснабжение	п. Харанжино ул.Гагарина, д.29	126,9 кв.м
19	Теплотрасса	теплоснабжение	п. Харанжино, от котельной (ул. Гагарина зл.29) до объектов	342 м

20	Здание котельной	теплоснабжение	п.Харанжино, ул.Октябрьская, 2/а	31,3 кв.м
----	------------------	----------------	----------------------------------	-----------

Председатель Комитета по управлению
муниципальным имуществом АМО «Братский район»



В.Н. Солодовник

Приложение № 7
к постановлению администрации
муниципального образования
«Братский район»
№ 52 от 31.01.2024

ПЕРЕЧЕНЬ
объектов, расположенных на территории муниципального образования «Братский район» (Шумиловское муниципальное образование),

в отношении которых планируется заключение концессионных соглашений в 2024 году

Наименование объекта недвижимости	Отраслевая принадлежность объекта	Адрес объекта недвижимости	Общая площадь (протяжённость, объём, глубина) объекта
1 Нежилое здание - водонапорная башня	водоснабжение	п.Шумилово, ул. Гагарина, 38А	23 кв.м
2 Сооружение – водозаборная скважина	водоснабжение	п.Шумилово, ул. Гагарина, 38А	19,3 кв.м
3 Сооружение водозаборная скважина	водоснабжение	п.Шумилово, ул. Нагорная, 17А	58 м

Председатель Комитета по управлению
муниципальным имуществом АМО «Братский район»

В.Н. Солодовник

Приложение № 8
к постановлению администрации
Муниципального образования
«Братский район»
№ 52 от 31.01.2024

**ПЕРЕЧЕНЬ
объектов, расположенных на территории муниципального образования «Братский район» (Кобляковское муниципальное образование),
в отношении которых планируется заключение концессионных соглашений в 2024 году**

№	Наименование объекта недвижимости	Отраслевая принадлежность объекта	Адрес объекта недвижимости	Общая площадь (протяжённость, объём, глубина) объекта
1	Инженерные (тепловые) сети	теплоснабжение	с. Кобляково, ул. Наймушина, ул. Молодежная, ул. Гагарина, ул. Советская	2119 м
2	Здание котельной	теплоснабжение	с. Дубынино, ул. Центральная, № 7А	201,9 кв.м
3	Сооружение - тепловые и водопроводные сети	теплоснабжение	Дубынино село, участок от котельной до школы	572 м
4	Здание водонапорной башни	водоснабжение	с. Дубынино, ул. Бурлова, 3А	12,5 кв.м
5	Скважина	водоснабжение	с. Дубынино, ул. Бурлова, 3А	80 м
6	Здание насосной станции	водоснабжение	с. Дубынино, ул. Центральная, № 7В	29,6 кв.м
7	Скважина	водоснабжение	с. Дубынино, ул. Центральная, № 7В	60 м
8	Водозаборная скважина	водоснабжение	с. Дубынино, ул. Центральная, № 1А	12,3 кв.м
9	Здание водонапорной башни	водоснабжение	с. Дубынино, ул. Набережная, 11А	19,3 кв.м
10	Скважина	водоснабжение	с. Дубынино, ул. Набережная, 11А	80 м
11	Здание водонапорной башни	водоснабжение	с. Кобляково, Погодаева уллица, № 35А	2,8 кв.м
12	Водозаборная скважина с технологической будкой	водоснабжение	с. Кобляково, ул. Погодаева, №35Б	40,0 кв.м
13	Водозаборная будка №1	водоснабжение	с. Кобляково, ул. Погодаева, №35В	4,7 кв.м
14	Водозаборная будка №1	водоснабжение	с. Кобляково, ул. Полеваа, № 7А	6,2 кв.м
15	Скважина	водоснабжение	с. Кобляково, ул. Полеваа, № 7А	50 м
16	Водозаборная будка №2	водоснабжение	с. Кобляково, ул. Полеваа, № 23А	3,2 кв.м
17	Скважина	водоснабжение	с. Кобляково, ул. Полеваа, № 23А	50 м
18	Водозаборная будка №2	водоснабжение	с. Кобляково, ул. Погодаева, № 25А	6,7 кв.м
19	Скважина	водоснабжение	с. Кобляково, ул. Погодаева, № 25А	50 м

20	Водоразборная будка	водоснабжение	с. Кобляково, пер. Клубный, № 1А	6,9 кв.м
21	Скважина	водоснабжение	с. Кобляково, пер. Клубный, № 1А	50 м
22	Водозаборная скважина с технологической будкой	водоснабжение	Кобляково село, 40 лет Победы улица, № 10 А	9,6 кв.м
23	Артезианская скважина	водоснабжение	Кобляково село, Молодежная улица, № 11 "Б"	30 м
24	Водопроводные сети	водоснабжение	Кобляково село, ул. Молодежная, ул. Наймушина, ул. Мира, ул. Сазонова, ул. Первомайская, ул. 40 лет Победы, ул. Гагарина, ул. Советская	5290 м
25	Сооружение - водопроводные сети	водоснабжение	Сахарово поселок, ул. Молодежная, ул. Тасежная, ул. Советская, ул. Новая	3373 м
26	Водозаборная скважина	водоснабжение	пос.Сахарово, ул.Новая	80 м
27	Водозаборная скважина	водоснабжение	пос.Сахарово, ул.Таёжная	100 м
28	Канализационные сети	водоотведение	с. Кобляково, ул. Молодежная, ул. Наймушина, ул. Мира, ул. Первомайская, ул. Сазонова, ул. 40 лет Победы, ул. Гагарина, ул. Советская	3944 м

Председатель Комитета по управлению
муниципальным имуществом АМО «Братский район»

В.Н. Солодовник

Приложение № 9
к постановлению администрации
муниципального образования
«Братский район»
№ 52 от 31.01.2024

ПЕРЕЧЕНЬ

объектов, расположенных на территории муниципального образования «Братский район» (Добчурское муниципальное образование), в отношении которых планируется заключение концессионных соглашений в 2024 году

	Наименование объекта недвижимости	Отраслевая принадлежность объекта	Адрес объекта недвижимости	Общая площадь (протяжённость, объём, глубина) объекта
1	Сооружение - тепловые сети	теплоснабжение	п. Добчур, ул. Школьная от котельной до объектов	395 м
2	Здание котельной школы	теплоснабжение	п. Добчур, ул. Школьная, № 1	67,6 кв.м
3	Нежилое здание - водонапорная башня №1	водоснабжение	п. Добчур, ул. Школьная, № 1/1	30 кв.м
4	Нежилое здание - водонапорная башня №2	водоснабжение	п. Добчур, ул. Молодежная, № 2	27,6 кв.м
5	Нежилое здание - водонапорная башня №3	водоснабжение	п. Добчур, ул. Энергетиков, № 6А	31 кв.м
6	Сооружение - водозаборная скважина	водоснабжение	п. Добчур, ул. Школьная, № 1/2	100 м
7	Сооружение - водозаборная скважина № 2	водоснабжение	п. Добчур, ул. Школьная, № 1/2	100 м
8	Сооружение - водозаборная скважина	водоснабжение	п. Добчур, ул. Молодежная, № 2/1	80 м
9	Сооружение - водозаборная скважина	водоснабжение	п. Добчур, ул. Энергетиков, № 6/1А	60 м

Председатель Комитета по управлению
муниципальным имуществом АМО «Братский район»

В.Н. Солодовник

Приложение № 10
 к постановлению администрации
 муниципального образования
 «Братский район»
 № 52 от 31.01.2024


ПЕРЕЧЕНЬ

объектов, расположенных на территории муниципального образования «Братский район» (Илирское муниципальное образование), в отношении которых планируется заключение концессионных соглашений в 2024 году

№	Наименование объекта недвижимости	Отраслевая принадлежность объекта	Адрес объекта недвижимости	Общая площадь (протяжённость, объём, глубина) объекта
1	Здание котельной	теплоснабжение	д. Кардой, ул. Тракторная, д. 56А	30,5 кв.м
2	Сооружение - инженерные сети теплоснабжения (подземные)	теплоснабжение	д. Кардой, ул. Тракторная, д. 56А	23 м
3	Нежилое здание - водонапорная башня (зимняя)	водоснабжение	с.Илир, ул.Кардойская, д.39Г	14 кв.м
4	Нежилое здание - водонапорная башня (зимняя)	водоснабжение	с. Илир, ул. Полевая, д.9Г	26,9 кв.м
5	Нежилое здание - водонапорная башня (зимняя)	водоснабжение	с.Илир, ул.Дзержинского, д.1Г	12,7 кв.м
6	Сооружение - водонапорная башня (летняя) со скважиной	водоснабжение	с.Илир, ул.Советская, д.4Г	6 кв.м, 70 м
7	Сооружение - водонапорная башня (зимняя) со скважиной	водоснабжение	д. Кардой, 89 м на север от границы д. Кардой	11,4 кв.м, 105 м
8	Нежилое здание - водонапорная башня (зимняя)	водоснабжение	д.Кардой, ул.Тракторная, д.9Г	32,3 кв.м
9	Сооружение - водонапорная башня № 3728 (летняя) со скважиной	водоснабжение	д.Карай, ул.Тажная, д.66Г	6,9 кв.м, 120 м
10	Нежилое здание - водонапорная башня №2002 (зимняя)	водоснабжение	д.Карай, ул.Тажная, д.21Г	27,1 кв.м
11	Нежилое здание - водонапорная башня (зимняя)	водоснабжение	п.Луговой, ул.Тажная, д.25Г	21,8 кв.м
12	Нежилое здание - водонапорная башня (зимняя)	водоснабжение	с.Илир, ул.Совхозная, д.4Г	21,6 кв.м
13	Сооружение - водонапорная башня (летняя) со скважиной	водоснабжение	с.Илир село, ул.Нижняя, д.6Г	6,9 кв.м, 64 м
14	Сооружение - водонапорная башня со скважиной	водоснабжение	с.Илир, ул. Полевая Улица, 56 "Г"	6,9 кв.м, 105 м
15	Сооружение - водозаборная скважина	водоснабжение	с.Илир, ул.Кардойская, д.39Г	123 м
16	Сооружение - водозаборная скважина	водоснабжение	с.Илир, ул. Полевая, д.9Г	60 м
17	Сооружение - водозаборная скважина	водоснабжение	с.Илир, ул.Дзержинского, д.1Г	120 м

18	Сооружение - водозаборная скважина	водоснабжение	с.Илир, ул.Совхозная, д.4Г	64 м
19	Сооружение - водозаборная скважина	водоснабжение	д.Кардой, ул.Тракторная, д.9Г	60 м
20	Сооружение - водозаборная скважина	водоснабжение	д.Карай, ул.Гаежная, д.21Г	42 м
21	Сооружение - водозаборная скважина	водоснабжение	п.Луговой, ул.Гаежная, д.25Г	70 м

Председатель Комитета по управлению
муниципальным имуществом АМО «Братский район»



В.Н. Солодовник

Приложение № 11
к постановлению администрации
муниципального образования
«Братский район»
№ 52 от 31.07.2024

ПЕРЕЧЕНЬ
объектов, расположенных на территории муниципального образования «Братский район» (Калтукское муниципальное образование),

в отношении которых планируется заключение концессионных соглашений в 2024 году

№	Наименование объекта недвижимости	Отраслевая принадлежность объекта	Адрес объекта недвижимости	Общая площадь (протяженность) объекта
1	Нежилое здание-котельная	теплоснабжение	с.Калтук, ул.Советская, 1, стр. 4	156,4 кв.м
2	Здание котельной СДК	теплоснабжение	с.Калтук, ул. Погодаева, 12 г	28,4 кв.м
3	Здание электрокотельной с гаражно-ремонтным боксом	теплоснабжение	с.Калтук, ул.Г.Гарина, №22"Г"	320,4 кв.м
4	Сооружение - инженерные теплосети от электрокотельной	теплоснабжение	с. Калтук, по ул. Сазонова, ул. Погодаева, ул. Кооперативная, ул. Новая, ул. Мира, ул. Кирова, ул. Г.Гарина, ул. Советская, ул. Титова, ул. Лесная	5138 м
5	Здание котельной детского сада	теплоснабжение	с.Калтук, ул.Советская, 14а, строение 2	163 кв.м
6	Сооружение - инженерные теплосети от котельной СДК	теплоснабжение	с. Калтук, по ул. Погодаева	76 м
7	Нежилое помещение котельной школы	теплоснабжение	с. Калтук, ул. Советская, д.2в, строение 5, помещение 1	54,8 кв.м
8	Сооружение - инженерные теплосети от котельной школы	теплоснабжение	с. Калтук, по ул. Советская, ул. Лесная, ул. Пионерская	341 м
9	Сооружение - инженерные теплосети от котельной детского сада	теплоснабжение	с. Калтук, ул. Советская, ул. Чехова	342,6 м
10	Сооружение - инженерные теплосети от котельной больницы	теплоснабжение	с. Калтук, по ул. Советская, ул. Лесная, пер. Пролетарский	611 м
11	Сооружение - сети водоснабжения с водоразборными колонками	водоснабжение	с.Калтук, , протяженность по селу	12591 м
12	Водонапорная башня со скважиной и деревянной пристройкой	водоснабжение	с.Калтук, ул. Погодаева, 12е	23,2 кв.м
13	Водонапорная башня с двумя	водоснабжение	с. Калтук, ул. Г.Гарина, 22, строение 7	25,6 кв.м

	скважинами, металлическая с деревянной пристройкой			
14	Водонапорная башня со скважиной, металлическая с деревянной пристройкой	водоснабжение	с. Калтук, ул. Гагарина, 22, строение 8	25,2 кв.м
15	Сооружение - сети водоснабжения	водоснабжение	с.Калтук, ул.Чехова-Ленина	118 м
16	Сооружение -сети водоснабжения	водоснабжение	с.Калтук, ул.Пионерская	1109 м
17	Сооружение - сети водоснабжения	водоснабжение	с.Калтук, ул.Лесная	918,9м
18	Водонапорная башня со скважиной, металлическая с кирпичной пристройкой	водоснабжение	с.Калтук, ул.Советская, № 1, строение 9	23,1 кв.м
19	Сооружение - канализационные сети, зоны обслуживания тепловой сети электростанцией	водоотведение	с. Калтук, по ул. Сазонова, ул. Погодаева	1154,7 м
20	Сооружение - канализационные сети объектов зоны обслуживания тепловой сети котельной больницы	водоотведение	с. Калтук, ул. Советская	735 м
21	Сооружение - канализационная сеть здания лыжной базы	водоотведение	с. Калтук, ул. Погодаева	6 м
22	Сооружение - канализационная сеть здания детского сада	водоотведение	с.Калтук, ул. Советская	12 м
23	Сооружение - канализационная сеть здания школы	водоотведение	с.Калтук, ул. Советская	19 м

Председатель Комитета по управлению
муниципальным имуществом АМО «Братский район»

В.Н. Солодовник

Приложение № 12
 к постановлению администрации
 муниципального образования
 «Братский район»
 № 58 от 31.07.2024

**ПЕРЕЧЕНЬ
 объектов, расположенных на территории муниципального образования «Братский район» (Кежемское муниципальное образование),
 в отношении которых планируется заключение концессионных соглашений в 2024 году**

	Наименование объекта недвижимости	Отраслевая принадлежность объекта	Адрес объекта недвижимости	Общая площадь (протяжённость, объём, глубина) объекта
1	Здание котельной	теплоснабжение	п. Мамырь, ул. Центральная, 2Б	82,6 кв.м
2	Здание котельной	теплоснабжение	п. Кежемский, ул. Первомайская, 18 Б	103,5 кв.м
3	Здание котельной	теплоснабжение	п. Кежемский, ул. Октябрьская, 17 В	35,7 кв.м
4	Сооружение - инженерные сети теплоснабжения	теплоснабжение	п. Кежемский, ул. Транспортная, 1 б, до жилого дома, расположенного: Братский район, п. Кежемский, от электробойлерной	79,0 м
5	Сооружение- инженерные сети теплоснабжения	Теплоснабжение	п. Кежемский, от котельной базы по адресу: п. Кежемский, ул. Октябрьская, 17 В, до административного здания по адресу: п. Кежемский, ул. Октябрьская, 17	32,0 м
6	Сооружение-инженерные сети теплоснабжения (подземные)	теплоснабжение	п. Кежемский, ул. Первомайская, до административного здания начальной школы по адресу: п. Кежемский, ул. Первомайская	152,0 м
7	Здание электробойлерной (котельная)	теплоснабжение	п. Кежемский, ул. Транспортная, 1Б	11,2 кв.м
8	Здание водонапорной башни	водоснабжение	п. Мамырь, ул. Центральная, № 2 А	11,6 кв.м
9	Водоразборная будка №1	водоснабжение	п. Кежемский, ул. Железнодорожная, д. № 17 А	3,7 кв.м
10	Водоразборная будка №2	водоснабжение	п. Кежемский, ул. Железнодорожная, № 31 "А"	3,0 кв.м
11	Водоразборная будка №3	водоснабжение	п. Кежемский, ул. Привокзальная, № 6 "А"	3,0 кв.м
12	Водоразборная будка №4	водоснабжение	п. Кежемский, ул. Привокзальная, № 12 "А"	3,7 кв.м
13	Водоразборная будка №5	водоснабжение	п. Кежемский, ул. Привокзальная, № 2 "А"	3,7 кв.м
14	Водопроводные сети	водоснабжение	п. Кежемский	5004 м
15	Водонапорная башня	водоснабжение	п. Кежемский, ул. Железнодорожная, 19А	32,0 кв.м
16	Водоразборная будка № 8	водоснабжение	п. Кежемский, ул. Ручейная, № 6 В	3,0 кв.м

17	Водоразборная будка № 9	водоснабжение	п. Кежемский, ул. Первомайская № 13 А	3,7 кв.м
18	Водоразборная будка № 10	водоснабжение	п. Кежемский, ул. Победы, № 17 А	3,6 кв.м
19	Водоразборная будка № 11	водоснабжение	п. Кежемский, ул. Победы, № 7 А	2,9 кв.м
20	Водоразборная будка № 12	водоснабжение	п. Кежемский, ул. Октябрьская, № 7 В	3,8 кв.м
21	Водоразборная будка № 13	водоснабжение	п. Кежемский, ул. Таежная, № 2 Б	2,9 кв.м
22	Водоразборная будка № 14	водоснабжение	п. Кежемский, ул. Нефтяников, № 37 А	3,9 кв.м
23	Водоразборная будка № 16	водоснабжение	п. Кежемский, ул. Сосновый, № 1 А	3,6 кв.м
24	Водоразборная будка № 17	водоснабжение	п. Кежемский, ул. Вокзальная, № 19 А	3,4 кв.м
25	Водоразборная будка № 18	водоснабжение	п. Кежемский, ул. Вокзальная, № 3 А	3,5 кв.м
26	Водоразборная будка № 19	водоснабжение	п. Кежемский, пер. Пролетарский, № 7 А	3,8 кв.м
27	Здание насосной станции	водоснабжение	п. Кежемский, в трех километрах от п. Кежемский по направлению лесной дороги, примыкающей к ул. Транспортной	80,0 кв.м

Председатель Комитета по управлению
муниципальным имуществом АМО «Братский район»



В.Н. Солодовник

Приложение № 13
к постановлению администрации
муниципального образования
«Братский район»
№ 52 от 31.01.2024

ПЕРЕЧЕНЬ

объектов, расположенных на территории муниципального образования «Братский район» (Карахунское муниципальное

образование),

в отношении которых планируется заключение концессионных соглашений в 2024 году

Наименование объекта недвижимости	Отраслевая принадлежность объекта	Адрес объекта недвижимости	Общая площадь (протяжённость, объём, глубина) объекта
1 Нежилое здание - котельная	теплоснабжение	п.Карахун, ул. Мира, 25	189,5 кв.м
2 Водонапорная башня	водоснабжение	п. Карахун 30 м на северо-запад от перекрестка улиц Центральная и Аэродромная	44,0 кв.м
3 Скважина	водоснабжение	п. Южный, ул. Ленина, 24 А	104 м
7 Насосная станция	водоснабжение	п.Карахун, ул.Волкова, № 27	44,9 кв.м
8 Канализационные сети	водоотведение	п. Карахун	2390 м
9 Сооружение-вододобывающая скважина	водоотведение	п. Карахун, ул.Суворова, 10а	90 м
10 Сооружение-скважина	водоотведение	п.Карахун, ул. Волкова, соор.27	140 м
11 Сооружение- скважина	водоотведение	п. Карахун 30 м на северо-запад от перекрестка улиц Центральная и Аэродромная	140 м

Председатель Комитета по управлению
муниципальным имуществом АМО «Братский район»

В.Н. Солодовник

Приложение № 14
к постановлению администрации
муниципального образования
«Братский район»
№ 522 от 31.07.2024

ПЕРЕЧЕНЬ

объектов, расположенных на территории муниципального образования «Братский район» (Куватское муниципальное образование),
в отношении которых планируется заключение концессионных соглашений в 2024 году

№	Наименование объекта недвижимости	Отраслевая принадлежность объекта	Адрес объекта недвижимости	Общая площадь (протяжённость, объём, глубина) объекта
1	Здание котельной	теплоснабжение	д.Куватка, ул.Лесная, 1 А	173,1 кв.м
2	Сооружение - инженерные сети теплоснабжения	теплоснабжение	д. Куватка, от котельной до объектов по ул. Лесная 4А, ул. Ангарская 4А, ул. Ангарская 6, ул. Гатарина 16В, ул. Гатарина 16Г	688 м
3	Нежилое здание - водонапорная башня	водоснабжение	д.Куватка, ул.Советская, № 27 А	28,9 кв.м
4	Нежилое здание -водонапорная башня	водоснабжение	д.Куватка, ул.Чкалова, № 8 А	27,9 кв.м
5	Водозаборная скважина №3 (летняя)	водоснабжение	д.Куватка, пер.Октябрьский, д. 8А	65 м
6	Сооружение - водозаборная скважина	водоснабжение	д.Куватка, ул. Чкалова, 8А	90 м
7	Сооружение - водозаборная скважина	водоснабжение	д.Куватка, ул.Советская, 27А	90 м
8	Сооружение водозаборная скважина	водоснабжение	д.Куватка,ул. Лесная, 1А	80 м

Председатель Комитета по управлению
муниципальным имуществом АМО «Братский район»

В.Н. Солодовник

Приложение № 15
к постановлению администрации
муниципального образования
«Братский район»
№ 52 от 31.07.2024

ПЕРЕЧЕНЬ
объектов, расположенных на территории муниципального образования «Братский район» (Наратайское муниципальное образование),
в отношении которых планируется заключение концессионных соглашений в 2024 году

№	Наименование объекта недвижимости	Отраслевая принадлежность объекта	Адрес объекта недвижимости	Общая площадь (протяжённость, объём, глубина) объекта
1	Сооружение - теплотрасса	теплоснабжение	п. Наратай, ул. Школьная-Центральная	438,8 м
2	Здание котельной	теплоснабжение	п. Наратай, ул. Спортивная №8Б	173,8 кв.м
3	Сооружение - скважина	водоснабжение	п. Наратай, ул. Спортивная, 8Б	95 м
4	Сооружение - скважина	водоснабжение	п. Наратай, ул. Советская, 7Б	95 м
5	Нежилое здание - водонапорной башни	водоснабжение	Наратай поселок, Советская улица, 7А	23,5 кв.м

Председатель Комитета по управлению
муниципальным имуществом АМО «Братский район»

В.Н. Солодовник

Приложение № 16
к постановлению администрации
Муниципального образования
«Братский район»
№ 52 от 31.07.2024

ПЕРЕЧЕНЬ

объектов, расположенных на территории муниципального образования «Братский район» (Прибайкальское муниципальное образование),

в отношении которых планируется заключение концессионных соглашений в 2024 году

№	Наименование объекта недвижимости	Отраслевая принадлежность объекта	Адрес объекта недвижимости	Общая площадь (протяжённость, объём, глубина) объекта
1	Сооружение - тепловые сети	теплоснабжение	п. Прибайкальск, от ул. Ленина, 1а до объектов назначения	1124 м
2	Здание котельной	теплоснабжение	п. Прибайкальск, ул. Гагарина, № 1А	553,5 кв. м
3	Сооружение - водопровод	водоснабжение	п. Прибайкальск, от ул. Гагарина, 4 до объектов назначения	6112 м
4	Сооружение - скважина	водоснабжение	п. Прибайкальск, ул. Гагарина, 4	65 м
5	Нежилое здание - водонапорная башня	водоснабжение	п. Прибайкальск, ул. Гагарина, 4	6,5 кв. м
6	Нежилое здание - водонапорная башня	водоснабжение	п. Прибайкальск, ул. Гагарина, 4б	25 куб. м
7	Здание насосной станции	водоснабжение	Братский район, п. Прибайкальск, ул. Гагарина, 4а	19,2 кв. м
8	Сооружение - канализационные сети	водоотведение	п. Прибайкальск, от ул. Ленина, 1а до объектов назначения	806 м

Председатель Комитета по управлению
Муниципальным имуществом АМО «Братский район»

В.Н. Солодовник

Приложение № 17
к постановлению администрации
Муниципального образования
«Братский район»
№ 52 от 31.01.2024

ПЕРЕЧЕНЬ
объектов, расположенных на территории муниципального образования «Братский район» (Тарминское муниципальное образование),
в отношении которых планируется заключение концессионных соглашений в 2024 году

Наименование объекта недвижимости (здание, земельный участок)	Отраслевая принадлежность объекта концессионного соглашения	Адрес объекта недвижимости	Общая площадь (протяжённость, объём, глубина) объекта
1	Сооружение - тепловые сети	п. Тарма, от котельной по ул. Дружбы, д.20 до школы по ул. Школьная, д.1	372 м
2	Сооружение - тепловые сети	п. Тарма, от котельной по ул. Дружбы, д. 20 до администрации по ул. Дружбы, д.19	163 м
3	Сооружение - тепловые сети	п. Тарма, от котельной по ул. Дружбы, д.20 до здания ФАП по ул. Дубынина, д. 11 б	201 м
4	Сооружение - тепловые сети	п. Тарма, от котельной по ул. Дружбы, д.20 до здания водонапорной башни по ул. 1-ая Нагорная, д. 16 а	282 м
7	Нежилое здание - водонапорная башня	п. Тарма, ул. 1-я Нагорная, д.16 а	69,2 кв.м
8	Нежилое здание - водонапорная башня	п. Тарма, ул. Лесная, д. 15 а	92 кв.м
9	Сооружение - скважина	п. Тарма, ул. Лесная, 15 а	64 м
10	Сооружение - скважина	п. Тарма, ул. 1-я Нагорная, д.16	110 м
11	Сооружение - скважина	п. Тарма, ул. Набережная, 1 б	79 м
12	Сооружение - скважина	п. Тарма, ул. Набережная, 1 в	100 м
20	Сооружение – водопроводные сети	п. Тарма, от котельной по ул. Дружбы, д.20 до здания водонапорной башни по ул. 1-ая Нагорная, д. 16 а	282 м
21	Сооружение – водопроводные сети	п. Тарма, от котельной по ул. Дружбы, 20 до школы по ул. Школьная, 1	402 м

Председатель Комитета по управлению
муниципальным имуществом АМО «Братский район»


В.Н. Солодовник

Приложение № 18
к постановлению администрации
муниципального образования
«Братский район»
№ 52 от 31.07.2024

ПЕРЕЧЕНЬ
объектов, расположенных на территории муниципального образования «Братский район» (Турманское муниципальное образование),

в отношении которых планируется заключение концессионных соглашений в 2024 году

№	Наименование объекта недвижимости	Отраслевая принадлежность объекта	Адрес объекта недвижимости	Общая площадь (протяжённость, объём, глубина) объекта
1	Нежилое помещение электрокотельной	теплоснабжение	п. Турма, ул. Советская, д.26	57,5 кв.м
2	Нежилое помещение электрокотельной	теплоснабжение	п. Турма, ул. Строительная улица, д. 12, пом. 1003	13,4 кв.м
3	Сооружение - теплотрасса	теплоснабжение	п. Турма, ул. Советская, в районе жилых домов №24, №24а, №26	114 м
4	Сооружение - теплотрасса	теплоснабжение	п. Турма, ул. Гагарина, д. 26, 26а	182 м
5	Нежилое здание - электрокотельная	теплоснабжение	п. Турма, ул. Гагарина, д. 26/1	51,44 кв.м
6	Водоколонка	водоснабжение	п. Турма, ул. Горького	28,9 кв.м
7	Сооружение – скважина	водоснабжение	п. Турма, ул. Горького, 16А	60 м
8	Водопроводная сеть	водоснабжение	п. Турма	11305 м
9	Водоколонка	водоснабжение	п. Турма, ул. Больничная	23,3 кв.м
10	Сооружение – скважина	водоснабжение	п. Турма, ул. Больничная, 7А	70 м
11	Водоколонка	водоснабжение	п. Турма, ул. Гагарина, №1	26 кв.м
12	Сооружение – скважина	водоснабжение	п. Турма, ул. Гагарина, 34А	82 м
13	Водоколонка	водоснабжение	п. Турма, ул. Гагарина, №2	21,3 кв.м
14	Сооружение – скважина	водоснабжение	п. Турма, ул. Гагарина, 14А	65 м
15	Водоколонка	водоснабжение	п. Турма, ул. Капнина	59,2 кв.м
16	Сооружение – скважина	водоснабжение	п. Турма, ул. Капнина, 15А	75 м
17	Водоколонка	водоснабжение	п. Турма, ул. Молодежная, №1	23,6 кв.м
18	Сооружение – скважина	водоснабжение	п. Турма, ул. Молодежная, 4А	45 м
19	Водоколонка	водоснабжение	п. Турма, ул. Молодежная, №2	4,6 кв.м
20	Сооружение – скважина	водоснабжение	п. Турма, ул. Молодежная, 4Б	35 м

21	Водоколонка	водоснабжение	п. Турма, ул. Пушкина	14,2 кв.м
22	Сооружение – скважина	водоснабжение	п. Турма, ул. Пушкина, 9А	70 м
23	Водоколонка	водоснабжение	п. Турма, ул. Советская	12,5 кв.м
24	Сооружение – скважина	водоснабжение	п. Турма, ул. Советская, 17А	72 м
25	Водоколонка	водоснабжение	п. Турма, ул. Строительная	17,5 кв.м
26	Сооружение – скважина	водоснабжение	п. Турма, ул. Строительная, 19А	75 м
27	Сеть холодного водоснабжения	водоснабжение	п. Турма, ул. Советская, № 24, № 24-А, № 26	268 м
28	Канализационная сеть	водоотведение	п. Турма, ул. Советская, № 24, № 24-А, № 26	267 м
29	Сооружение – сеть водоснабжения	водоотведение	п. Турма, ул. Больничная, 7А/1	265 м
30	Здание котельной	теплоснабжение	п. Турма, ул. Железнодорожная, д.28А	368,4 кв.м
31	Очистные сооружения	водоотведение	п. Турма, ул. Железнодорожная, 28 В	4320,1 кв.м
32	Очистные сооружения с сетями канализации	водоотведение	в районе 247 км станции Турма ВСЖД	1345 м
33	Сети теплоснабжения	теплоснабжение	в районе 247 км станции Турма ВСЖД	1058 м
34	Водоприемное сооружение	водоснабжение	станция Турма, 246 км	127,7 кв.м
35	Разводящая сеть водопровода	водоотведение	станция Турма, 246 км	3816 м

Председатель Комитета по управлению
муниципальным имуществом АМО «Братский район»

В.Н. Солодовник

Приложение № 19
к постановлению администрации
муниципального образования
«Братский район»
№ 52 от 31.01.2024

ПЕРЕЧЕНЬ
объектов, расположенных на территории муниципального образования «Братский район» (Большеокинское муниципальное образование),

в отношении которых планируется заключение концессионных соглашений в 2024 году

№	Наименование объекта недвижимости	Отраслевая принадлежность объекта	Адрес объекта недвижимости	Общая площадь (протяженность, объём, глубина) объекта
1	Здание котельной	теплоснабжение	пос.Новодолгоново, ул.Лесная, 16	65 кв.м
2	Теплотрасса	теплоснабжение	пос.Новодолгоново, ул.Лесная, 16, от нежилого здания – здание котельной до здания школы	29 м
3	Нежилое помещение – котельная	теплоснабжение	с.Большеокинское, ул.Школьная, д.8а, пом.1	36,4 кв.м
4	Сооружение - теплотрасса	теплоснабжение	с.Большеокинское, ул.Школьная, 16, от нежилого здания – здание котельной до здания школы	124 м
5	Здание котельной	теплоснабжение	с.Большеокинское, ул.Мира, 22Б	37,4 м
6	Теплотрасса	теплоснабжение	с.Большеокинское, ул.Мира, 22Б, от нежилого здания – здание котельной до здания детского сада	20 м
7	Водонапорная башня	водоснабжение	с.Большеокинское, ул.Первомайская, 6	14,3 кв.м
8	Скважина №1	водоснабжение	с.Большеокинское, ул.Первомайская, 6	120 м
9	Скважина №2	водоснабжение	с.Большеокинское, ул.Первомайская, 6	120 м
10	Водонапорная башня	водоснабжение	пос.Новодолгоново, ул.Гарина, 14	27,1 кв.м
11	Скважина	водоснабжение	пос.Новодолгоново, ул.Гарина, 14	120 м
12	Скважина №2	водоснабжение	с.Большеокинское, ул.Лесная, 10	120 м
13	Скважина №1	водоснабжение	с.Большеокинское, ул.Лесная, 10	120 м
14	Водогаборная скважина	водоснабжение	пос.Новодолгоново, ул.Морская, 7	40 м
15	Водогаборная скважина с кирпичной надстройкой	водоснабжение	с.Большеокинское, ул.Набережная, 32А	120 м
16	Нежилое здание – водонапорная башня	водоснабжение	с.Большеокинское, ул.Лесная, 10А	25 кв.м

Председатель Комитета по управлению
муниципальным имуществом АМО «Братский район»

В.Н. Солодовник

Приложение № 20
к постановлению администрации
муниципального образования
«Братский район»
№ 52 от 31.07.2024

ПЕРЕЧЕНЬ

объектов, расположенных на территории муниципального образования «Братский район» (Тангуйское муниципальное образование),
в отношении которых планируется заключение концессионных соглашений в 2024 году

№	Наименование объекта недвижимости	Отраслевая принадлежность объекта	Адрес объекта недвижимости	Общая площадь (протяжённость, объём, глубина) объекта
1	Здание котельной СДК	теплоснабжение	с. Тангуй, ул. Мира, 21А	40,7 кв.м
2	Тепловые сети	теплоснабжение	с. Тангуй, ул. Мира, от здания котельной по ул. Мира, д.21А до здания СДК	29 м
3	Сооружение - блочно-модульная котельная	теплоснабжение	с. Тангуй, ул. Ленина, 51А	79,2 кв.м
4	Тепловые сети	теплоснабжение	с. Тангуй, ул. Ленина, 51А	450 м
5	Здание котельной СДК	теплоснабжение	д. Бада, ул. Пионерская, 3	41,9 кв.м
6	Тепловые сети	теплоснабжение	д. Бада, ул. Пионерская, 3, от здания котельной СДК до ВНБ, по ул. Центральная, 20	279 м
7	Здание котельной	теплоснабжение	с. Александровка, ул. Набережная, 16В	166,9 кв.м
8	Тепловые сети	теплоснабжение	с. Александровка, ул. Набережная, от здания котельной до здания МКОУ «Александровская СОШ»	148 м
9	Нежилое помещение - котельная	теплоснабжение	с. Александровка, ул. Школьная, 16А, помещение №1002	17,8 кв.м
10	Здание котельной СДК	теплоснабжение	д. Худобок, ул. Центральная, 39Г	38,9 кв.м
11	Тепловые сети	теплоснабжение	д. Худобок, ул. Центральная, от здания котельной СДК до здания детского сада, от здания котельной СДК до здания клуба	108 м
12	Водонапорная башня со скважиной	водоснабжение	с. Тангуй, ул. Строительная, 11	29,0 кв.м, 100 м
13	Водонапорная башня со скважиной	водоснабжение	с. Тангуй, ул. Кутузова, 39	31,8 кв.м, 100 м
14	Водозаборная колонка	водоснабжение	с. Тангуй, ул. Ленина, 62	8,6 кв.м
15	Водозаборная колонка	водоснабжение	с. Тангуй, ул. Мира, 42А	13,7 кв.м
16	Водонапорная башня №1	водоснабжение	с. Тангуй, ул. Набережная, 1	21,0 кв.м
17	Сооружение – водозаборная скважина	водоснабжение	с. Тангуй, ул. Набережная, 1А	100 м

18	Водонапорная башня	водоснабжение	с. Тангуй, ул. Совхозная, 5	28,0 кв.м
19	Водозаборная скважина	водоснабжение	с. Тангуй, ул. Совхозная, 5А	100 м
20	Водонапорная башня	водоснабжение	с. Тангуй, ул. Котовского, 30А	33,2 кв.м, 40 м
21	Водозаборная скважина	водоснабжение	с. Тангуй, ул. Котовского, 30Г	120 м
22	Водонапорная башня	водоснабжение	с. Тангуй, ул. Набережная, 64Б	4,2 кв.м
23	Водозаборная скважина №2	водоснабжение	с. Тангуй, ул. Набережная, 64В	100 м
24	Водонапорная башня №2	водоснабжение	с. Тангуй, ул. Набережная, 64А	30,2 кв.м
25	Водозаборная скважина	водоснабжение	с. Тангуй, ул. Кутузова, 15Д	100 м
26	Водонапорная башня	водоснабжение	с. Тангуй, ул. Ленина, 48А	23,8 кв. м
27	Водозаборная скважина	водоснабжение	с. Тангуй, ул. Ленина, 48А	80 м
28	Водопроводная сеть	водоснабжение	с. Тангуй, ул. Мира, 20	1053 м
29	Водонапорная башня со скважиной	водоснабжение	д. Бада, ул. Центральная, 20	23 кв.м
30	Водонапорная башня №1 со скважиной	водоснабжение	с. Зарь, ул. Центральная, 87А	20,2 кв. м
31	Водонапорная башня №2 со скважиной	водоснабжение	с. Зарь, ул. Центральная, 14А	18,5 кв.м
32	Водонапорная башня	водоснабжение	с. Александровка, ул. Набережная, 16 З	12,6 кв.м
33	Скважина	водоснабжение	с. Александровка, ул. Набережная, 16	110 м
34	Водонапорная башня со скважиной	водоснабжение	д. Худобок, ул. Центральная, 39Д	16,8 кв.м
35	Здание водонапорной башни со скважиной		с. Тангуй, ул. Набережная 46, строение 14	80 м

Председатель Комитета по управлению муниципальным имуществом АМО «Братский район»

В.Н. Солодовник

Приложение № 21
к постановлению администрации
Муниципального образования
«Братский район»
№ 58 от 31.07.2024

ПЕРЕЧЕНЬ
объектов, расположенных на территории муниципального образования «Братский район» (Кузнецовское муниципальное образование),

в отношении которых планируется заключение концессионных соглашений в 2024 году

	Наименование объекта недвижимости	Отраслевая принадлежность объекта	Адрес объекта недвижимости	Общая площадь (протяжённость, объём, глубина) объекта
1	Сооружение - водонапорная башня со скважиной (зимняя)	водоснабжение	с. Кузнецовка, Советская улица, 11	15 кв. м.
2	Сооружение - водовод	водоснабжение	с. Кузнецовка, ул. Советская, 11 - ул. Почтовая, 19	567м

Председатель Комитета по управлению
муниципальным имуществом АМО «Братский район»

В.Н. Солодовник

Приложение № 22
к постановлению администрации
муниципального образования
«Братский район»
№ 52 от 31.07.2024

ПЕРЕЧЕНЬ
объектов, расположенных на территории муниципального образования «Братский район» (Кобинское муниципальное образование),
в отношении которых планируется заключение концессионных соглашений в 2024 году

№	Наименование объекта недвижимости	Отраслевая принадлежность объекта	Адрес объекта недвижимости	Общая площадь (протяжённость, объём, глубина) объекта
1	Нежилое здание - водонапорная башня (летняя)	водоснабжение	с. Кобь, ул. Гагарина, 15 А	13,8 кв.м
2	Нежилое здание - водонапорная башня (круглогодичная)	водоснабжение	с.Кобь, ул.Центральная, 12 А	14,1 кв.м
3	Сооружение - водонапорная башня металлическая (емкостного типа)	водоснабжение	с.Кобь, ул.Полевая улица, 7	20 куб.м
4	Сооружение - вододобывающая скважина (открытая)	водоснабжение	с.Кобь, ул.Полевая, 7/1	60 м
5	Сооружение - водопровод (для подачи воды в ВНБ)	водоснабжение	с.Кобь, ул.Полевая, 7/1 до ВНБ с. Кобь, ул. Полевая, 7	24 м
6	Сооружение - вододобывающая скважина	водоснабжение	с.Кобь, ул.Полевая, 7/2	70 м
7	Сооружение - вододобывающая скважина	водоснабжение	с.Кобь, ул.Мира, 30	70 м
8	Сооружение - вододобывающая скважина	водоснабжение	с.Кобь, ул.Гагарина, № 15А	75 м
9	Сооружение - вододобывающая скважина	водоснабжение	с.Кобь, ул. Центральная, № 12 А	70 м

Председатель Комитета по управлению муниципальным имуществом АМО «Братский район»

В.Н. Солодовник